

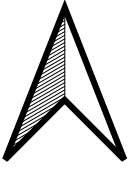
# ZMIANA MIEJSCOWEGO PLANU ZAGOSPODAROWANIA PRZESTRZENNEGO GMINY DZIERZKOWICE - II ETAP

Załącznik nr 4  
do Uchwały Nr .....  
Rady Gminy Dzierzkowice  
z dnia .....

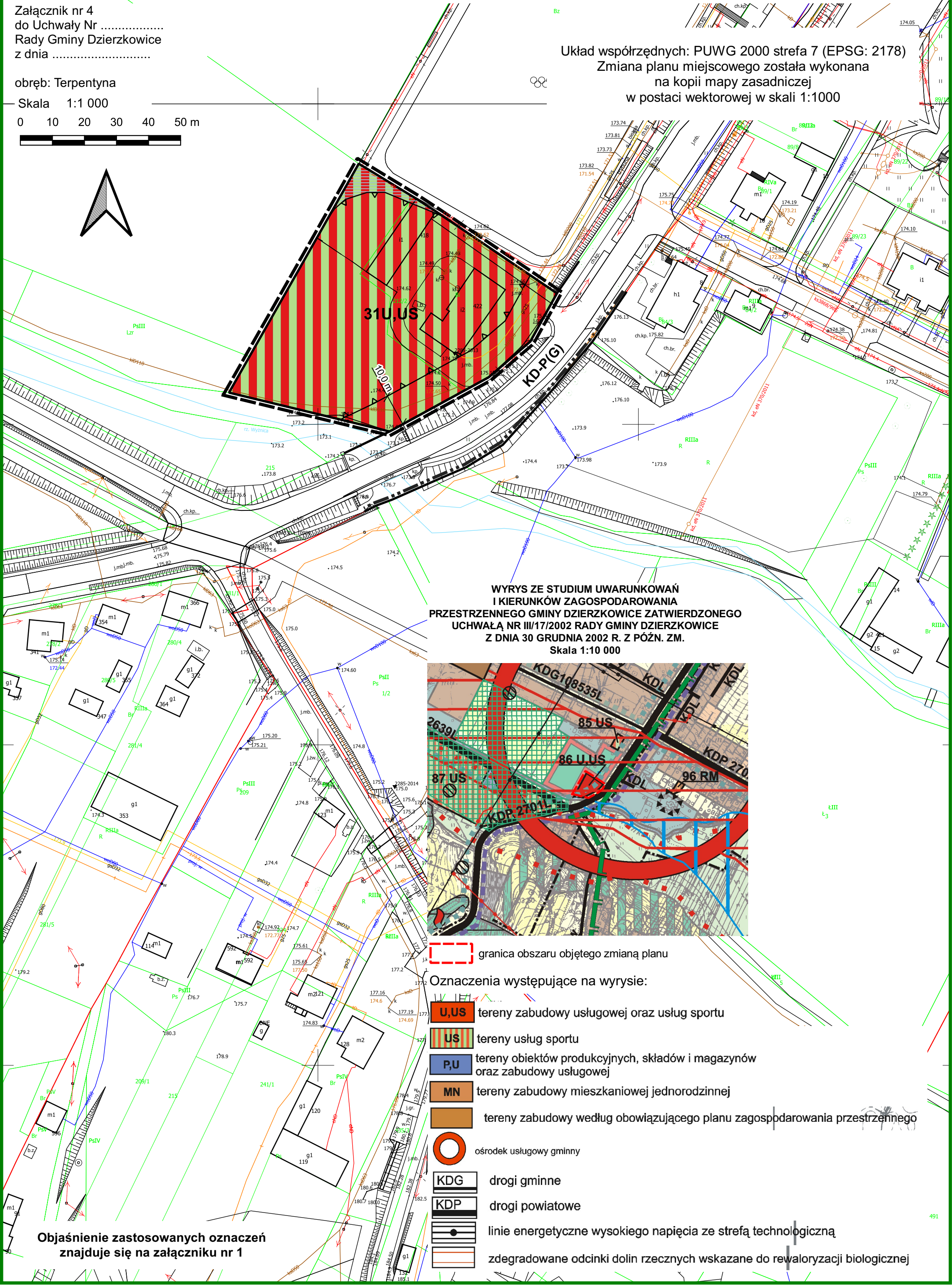
obręb: Terpentyna

Skala 1:1 000

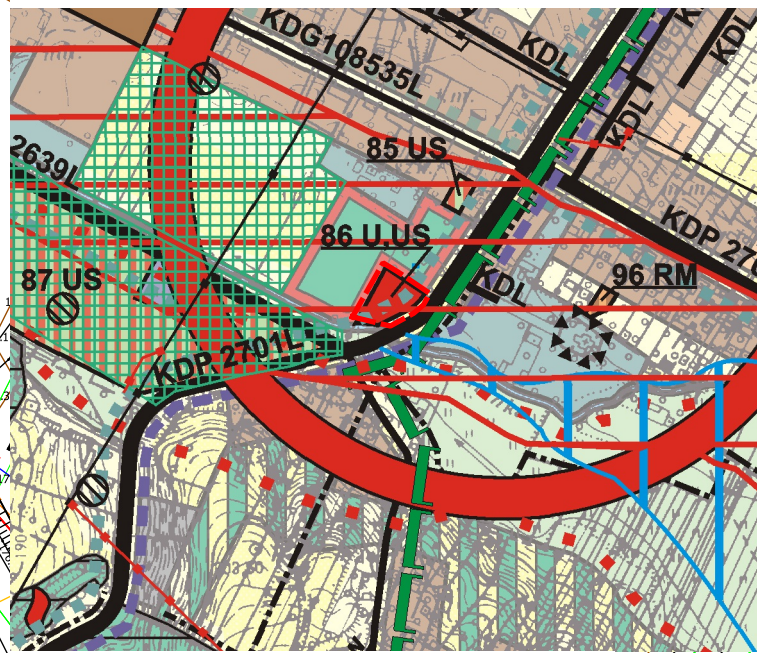
0 10 20 30 40 50 m



Układ współrzędnych: PUWG 2000 strefa 7 (EPSG: 2178)  
Zmiana planu miejscowego została wykonana  
na kopii mapy zasadniczej  
w postaci wektorowej w skali 1:1000













WYRYS ZE STUDIUM UWARUNKOWAŃ  
I KIERUNKÓW ZAGOSPODAROWANIA  
PRZESTRZENNEGO GMINY DZIERZKOWICE ZATWIERDZONEGO  
UCHWAŁĄ NR III/17/2002 RADY GMINY DZIERZKOWICE  
Z DNIA 30 GRUDNIA 2002 R. Z PÓŹN. ZM.  
Skala 1:10 000



granica obszaru objętego zmianą planu

Oznaczenia występujące na wyrysie:

-  U,US tereny zabudowy usługowej oraz usług sportu
-  US tereny usług sportu
-  P,U tereny obiektów produkcyjnych, składów i magazynów oraz zabudowy usługowej
-  MN tereny zabudowy mieszkaniowej jednorodzinnej
-  tereny zabudowy według obowiązującego planu zagospodarowania przestrzennego
-  ośrodek usługowy gminny
-  drogi gminne
-  drogi powiatowe
-  linie energetyczne wysokiego napięcia ze strefą technologiczną
-  zdegradowane odcinki dolin rzecznych wskazane do rewitalizacji biologicznej

Objaśnienie zastosowanych oznaczeń  
znajduje się na załączniku nr 1