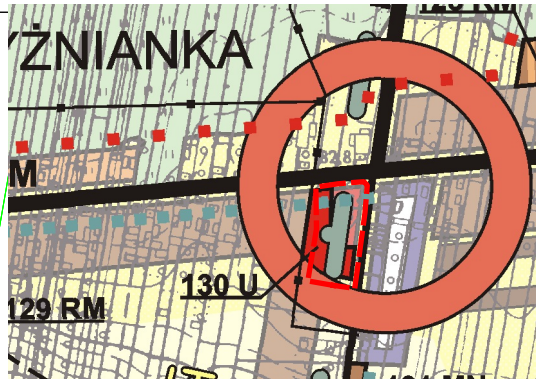


ZMIANA MIEJSCOWEGO PLANU ZAGOSPODAROWANIA PRZESTRZENNEGO GMINY DZIERZKOWICE - II ETAP

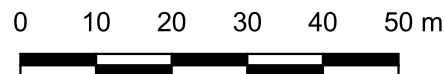
WYRYS ZE STUDIUM UWARUNKWAŃ
I KIERUNKÓW ZAGOSPODAROWANIA
PRZESTRZENNEGO GMINY DZIERZKOWICE
ZATWIERDZONEGO UCHWAŁĄ NR III/17/2002
RADY GMINY DZIERZKOWICE
Z DNIA 30 GRUDNIA 2002 R. Z PÓŹN. ZM.
Skala 1:10 000



Załącznik nr 7
do Uchwały Nr
Rady Gminy Dzierzkowice
z dnia










obręb: Wyźnianka

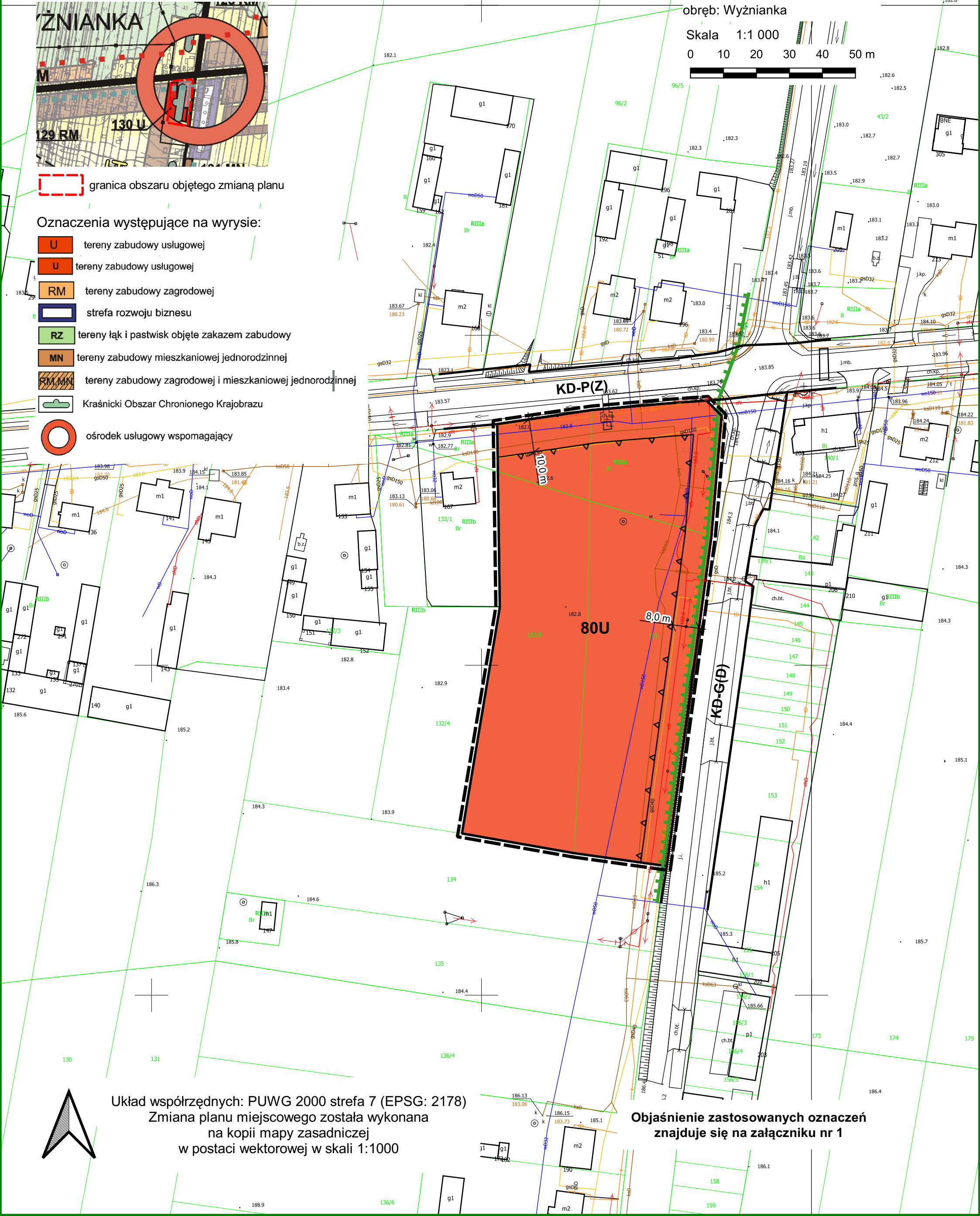
Skala 1:1 000



granicą obszaru objętego zmianą planu

Oznaczenia występujące na wyrysie:

-  tereny zabudowy usługowej
-  tereny zabudowy usługowej
-  tereny zabudowy zagrodowej
-  strefa rozwoju biznesu
-  tereny łąk i pastwisk objęte zakazem zabudowy
-  tereny zabudowy mieszkaniowej jednorodzinnej
-  tereny zabudowy zagrodowej i mieszkaniowej jednorodzinnej
-  Kraśnicki Obszar Chronionego Krajobrazu
-  ośrodek usługowy wspomagający



Układ współrzędnych: PUWG 2000 strefa 7 (EPSG: 2178)
Zmiana planu miejscowego została wykonana
na kopii mapy zasadniczej
w postaci wektorowej w skali 1:1000

Objaśnienie zastosowanych oznaczeń
znajduje się na załączniku nr 1